















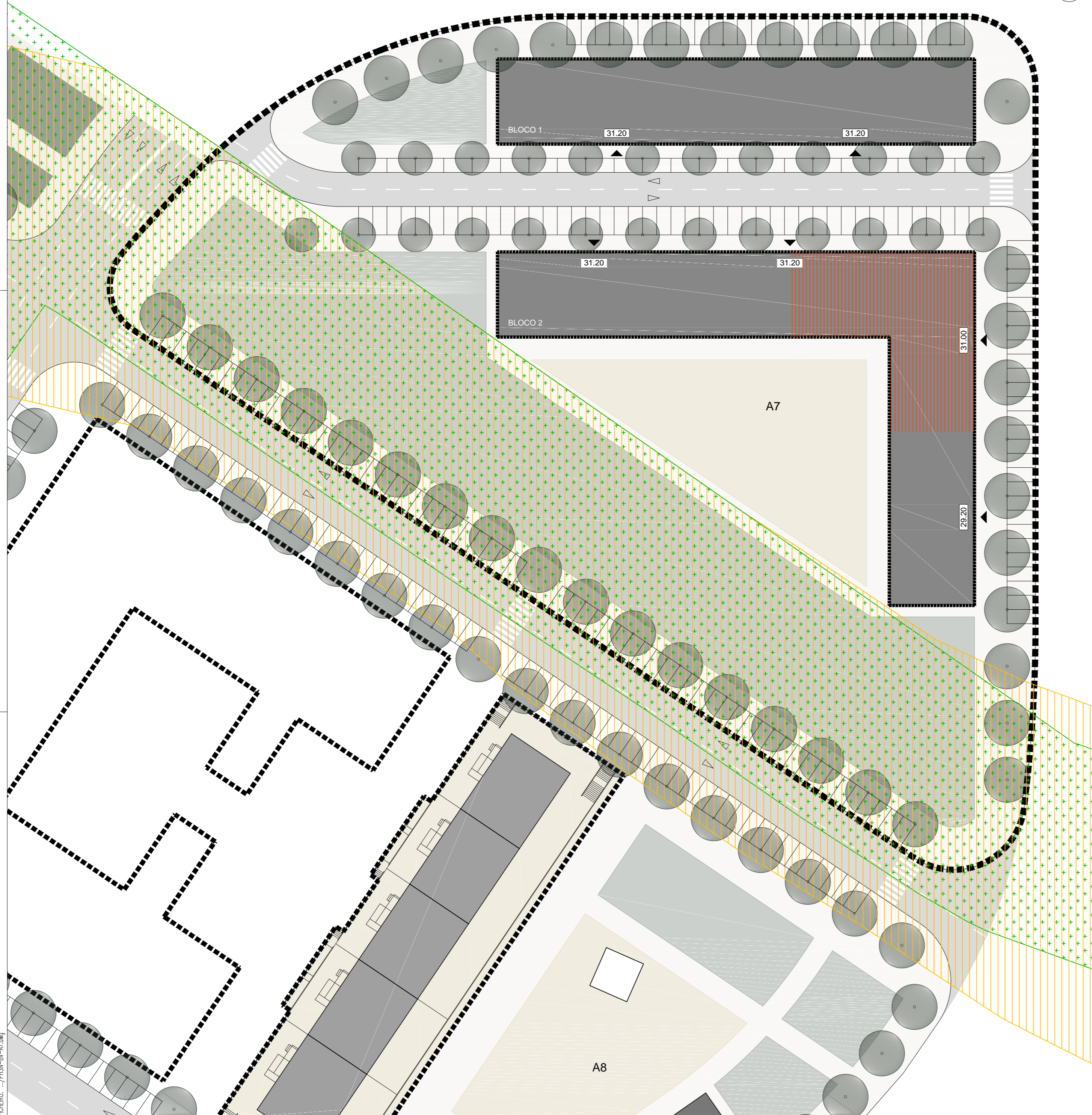





LEGENDA DA CARTOGRAFIA TEMÁTICA

-  Área de intervenção - Limite do Loteamento A7
-  Limite dos lotes
-  Área máxima de implantação proposta
-  Outras implantações propostas
-  Comércio
-  Entrada nos Lotes (indicativa)
-  Vias de circulação automóvel
-  Estacionamento público
-  Passeios
-  Espaços de estadia
-  Espaços verdes
-  Árvores a implantar ao longo das vias
-  Árvore a definir (copa 8 m)
-  Árvore a definir (copa 6 m)
-  Estrutura Ecológica Municipal - Estrutura Ecológica Fundamental e Estrutura Ecológica Urbana
-  Estrutura Ecológica Municipal - Corredor Vital

A área em referência faz parte da Estrutura Ecológica Municipal, delimitada na Revisão do PDM de Setúbal em curso (aprovado pela Assembleia Municipal de Setúbal a 10 de setembro de 2021), nas componentes - Estrutura Ecológica Fundamental e Urbana, integrando um Corredor Vital. Regulamento do PDM - art.º 9º, 10º e 11º, do Capítulo I, do Título III.



 <p><b>SETUBAL</b> MUNICÍPIO PARTICIPADO</p> <p><small>Edifício Ciprestes - Av. dos Ciprestes, 15, 2800-319 Setúbal telefone: 265 247 810 email: dpu@cm-setubal.pt site: www.mun-setubal.pt</small></p>	<b>PROJETO HABITACIONAL DE SETÚBAL NASCENTE</b>		N.º Folha
	Habitação a Custos Controlados		<b>01</b>
	Local Zona A - Bela Vista Norte - Loteamento A7		Escala
Fase <b>PROGRAMA PRELIMINAR</b> Concurso de Conceção do Projeto de Arquitetura		1:500	Data
Designação PLANTAS Planta da proposta de ocupação		MAIO 2022	